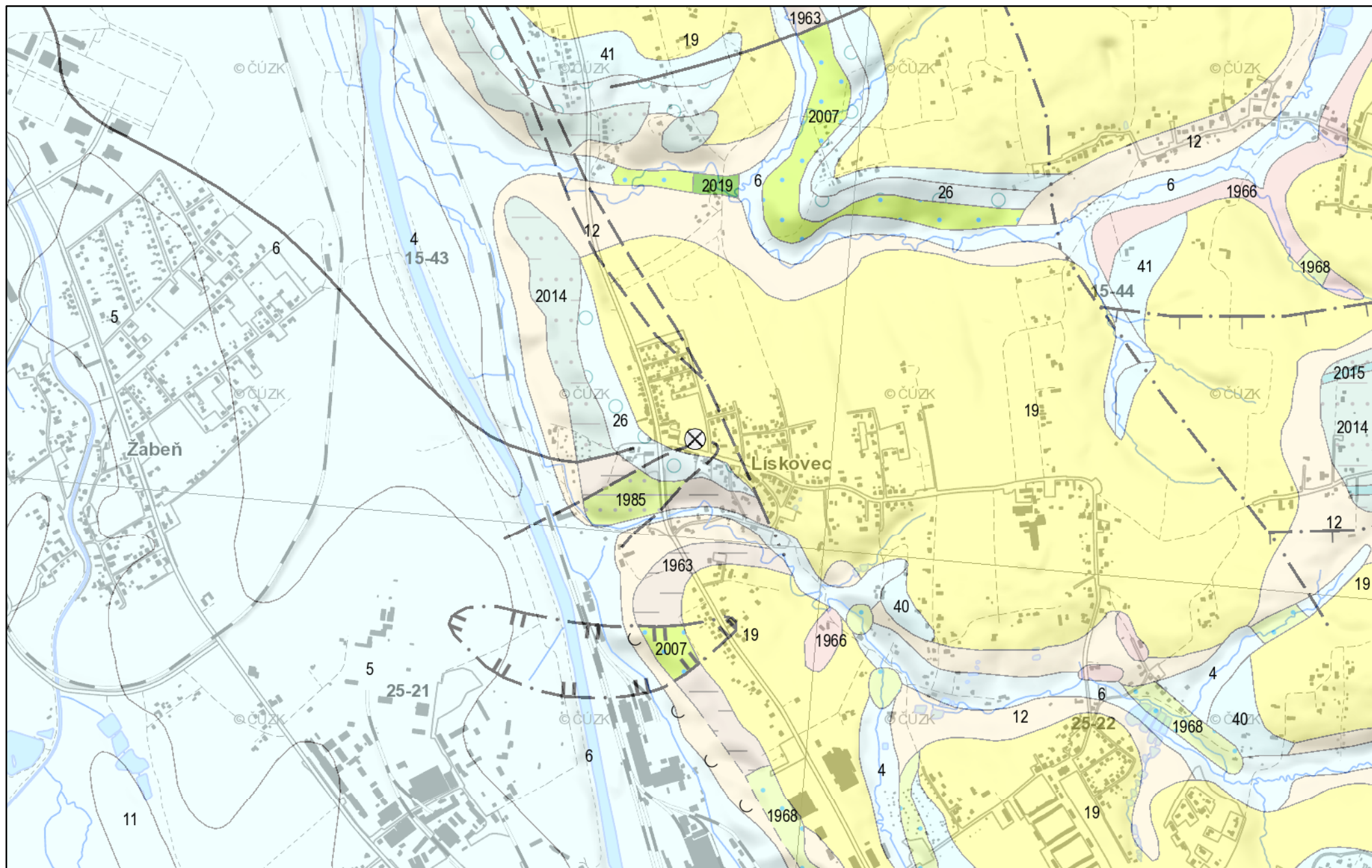


# Základní škola s družinou, K Sedlištím 320, Frýdek-Místek



## Klad listů ZM50

Klad listů ZM 50



## Geologická mapa 1 : 50 000

**Tektonické linie GeoČR50**

--	zlom předpokládaný
-.-.-	zlom zakrytý
==	pokles zjištěný
.-==	pokles zakrytý
-+.-.-	přesmyk zakrytý
---	příkrov předpokládaný

**Hranice hornin GeoČR50**








---	hranice zjištěná
---	hranice předpokládaná

**Horniny GeoČR50**

**kvartér**

**KENOZOIKUM**


**KVARTÉR**


	4	nivní sediment
	5	nivní sediment
	6	nivní sediment
	11	písek, štěrk
	12	píščito-hlinitý až hlinito-písčitý sediment
	19	sprašová hlína
	26	písek, štěrk

**kvartér akumulačních oblastí Českého masivu**

**KENOZOIKUM**

**KVARTÉR**

	40	jíl, varvy
---	----	------------


 41 písek až štěrk

**flyšové pásmo**


**vnější skupina příkrovů**

**MEZOZOIKUM–KENOZOIKUM**

**KŘÍDA–PALEOGÉN**


 1968 jílovec, pískovec, slepenec

 1966 pelity, podřadně pískovce a slepence

 1963 jílovec, pískovec


**MEZOZOIKUM**


**KŘÍDA**

 1985 pískovec, silicit, vápenec, jílovec

 2007 jílovec, pískovec, silicit

 2019 tešinit, pikrit, tuf, tufit

 2014 jílovec, pískovec, pelosiderit

 2015 vápenec

## Geologická mapa 1 : 50 000 - doplňky

### Značky v mapě - body GeoČR50

 sesuv

## Geologická mapa 1 : 50 000 - indexy

### Index GeoČR50